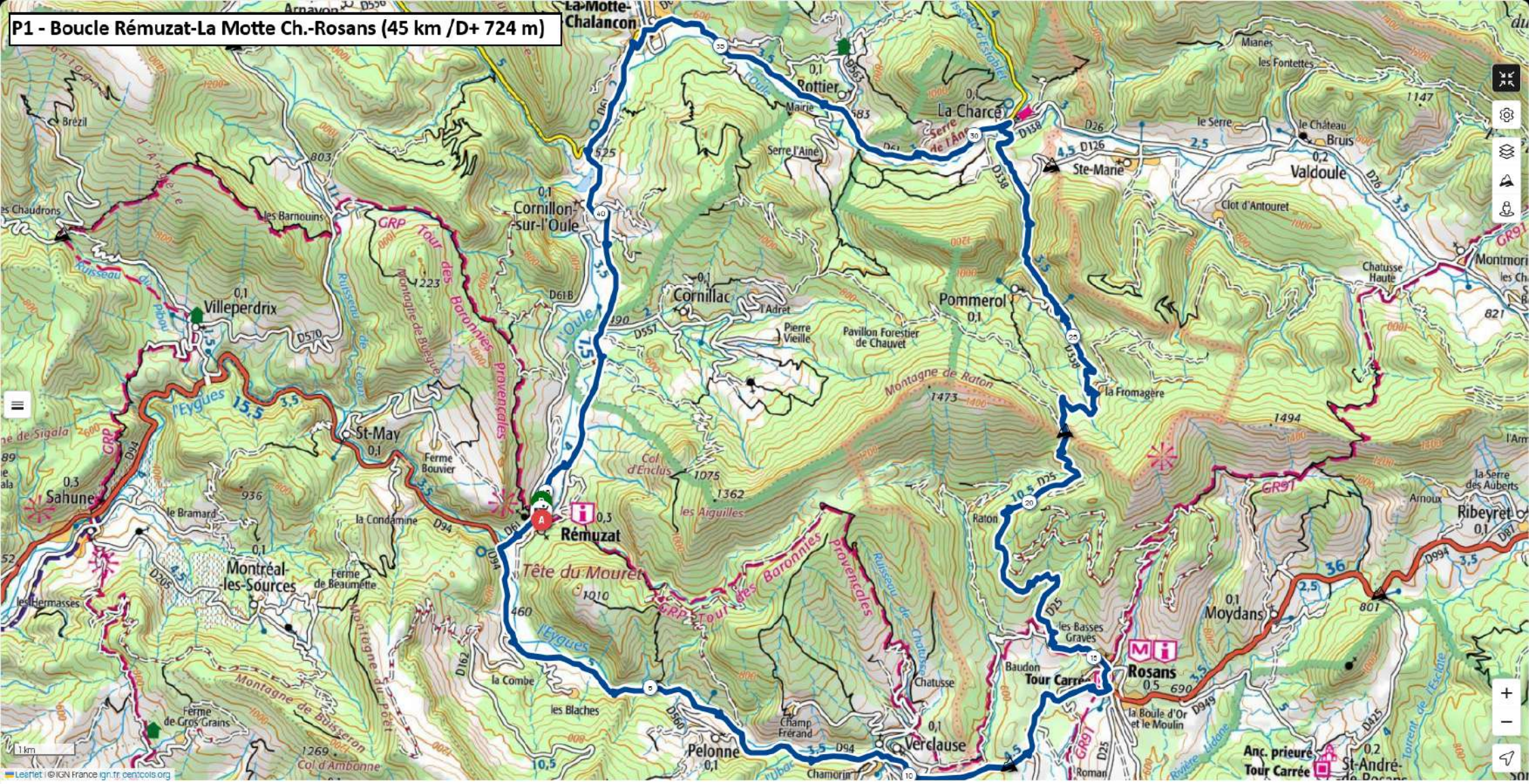


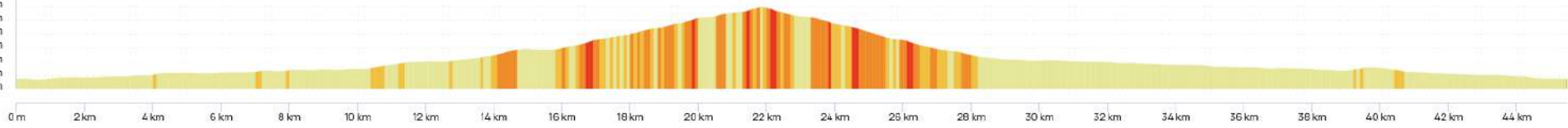
P1 - Boucle Rémuzat-La Motte Ch.-Rosans (45 km /D+ 724 m)



1 km
© IGN France ign.fr, centocols.org

Les informations sur les types de voies ne sont pas disponibles pour ce parcours.
En savoir plus

- 1440 m
- 1320 m
- 1200 m
- 1080 m
- 960 m
- 840 m
- 720 m
- 600 m
- 480 m
- 350 m



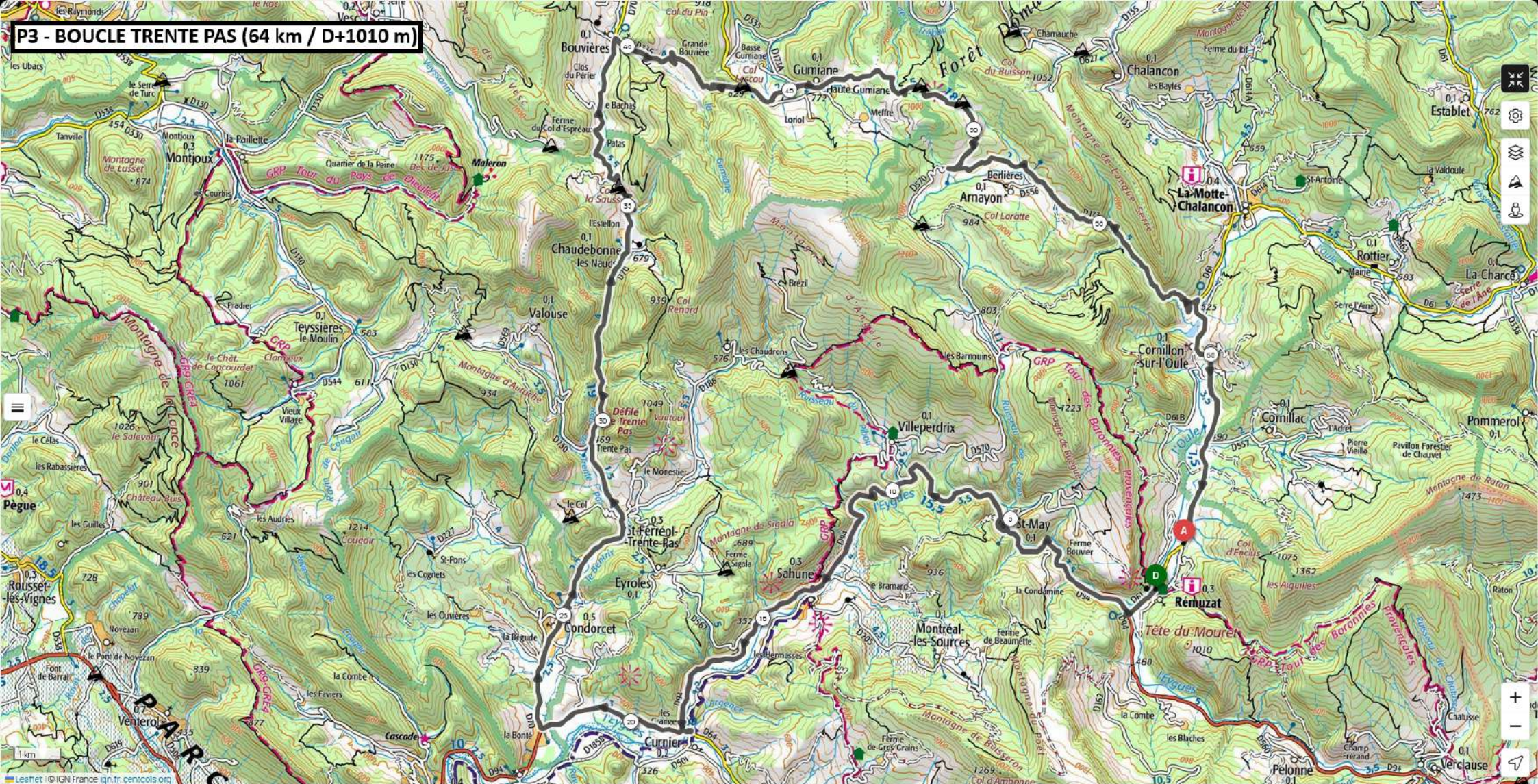
P2 - COL DE SOUBEYRAND (47 km / D+ 890 m)



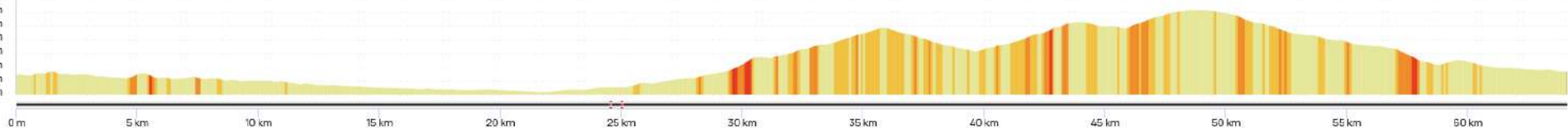
Cliquer pour afficher les types de voies

- 1320 m
- 1200 m
- 1080 m
- 960 m
- 840 m
- 720 m
- 600 m
- 480 m
- 350 m
- 240 m





1200 m
1100 m
1000 m
900 m
800 m
700 m
600 m
500 m
400 m
300 m




P4 - Départ Ste Jalle (80 km / D+ 1372 m)



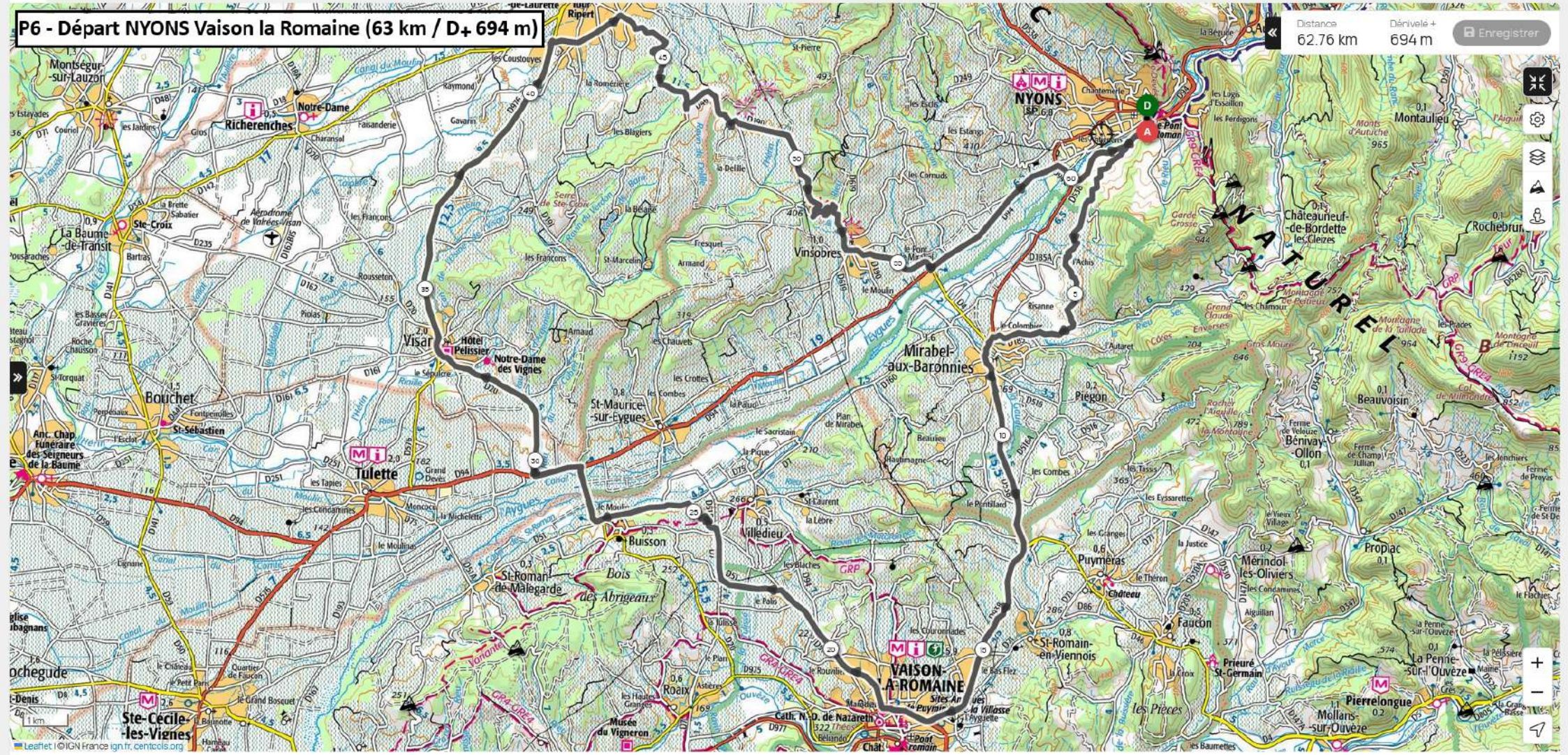
Cliquer pour afficher les types de voies

1200m
1100m
1000m
900m
800m
700m
600m
500m
400m
300m



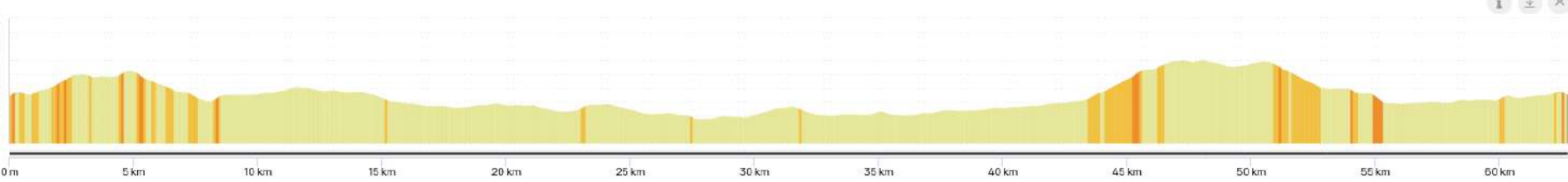
P6 - Départ NYONS Vaison la Romaine (63 km / D+ 694 m)

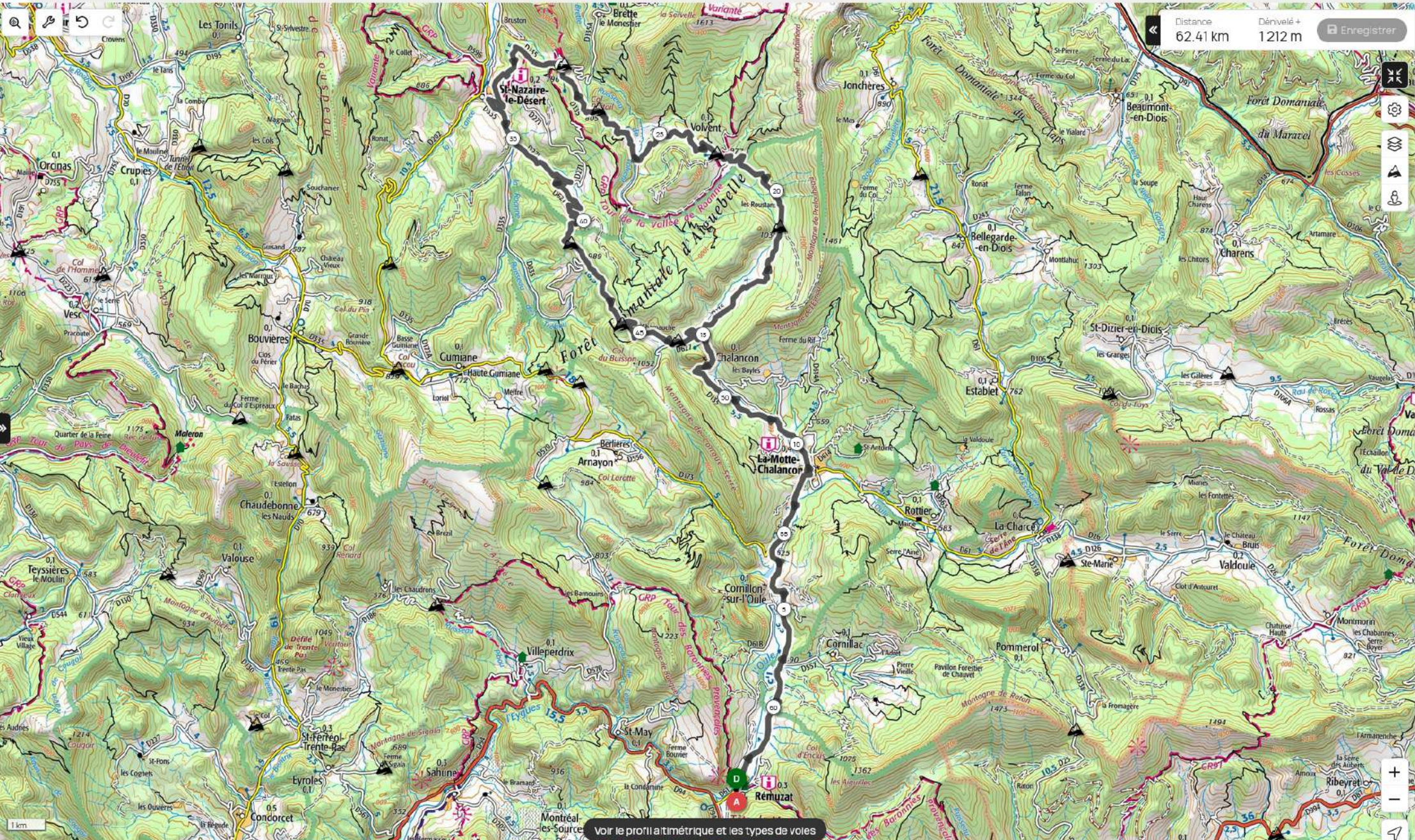
Distance 62.76 km Dérivée + 694 m Enregistrer



Cliquer pour afficher les types de voies

600 m
540 m
480 m
420 m
360 m
300 m
240 m
180 m
120 m
60 m





Distance 62.41 km
 Dénivelé + 1212 m
 Enregistrer

voir le profil altimétrique et les types de voies